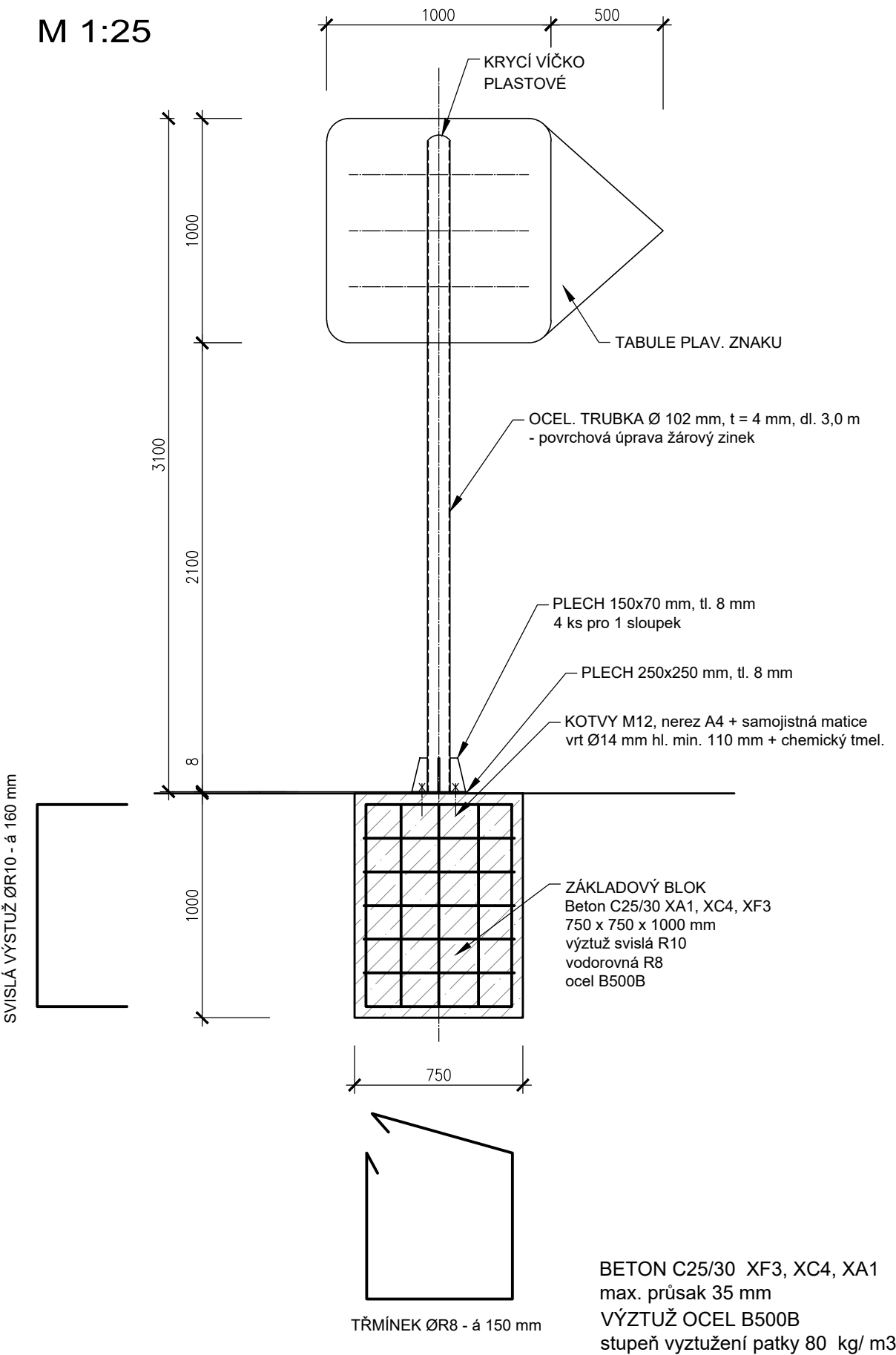
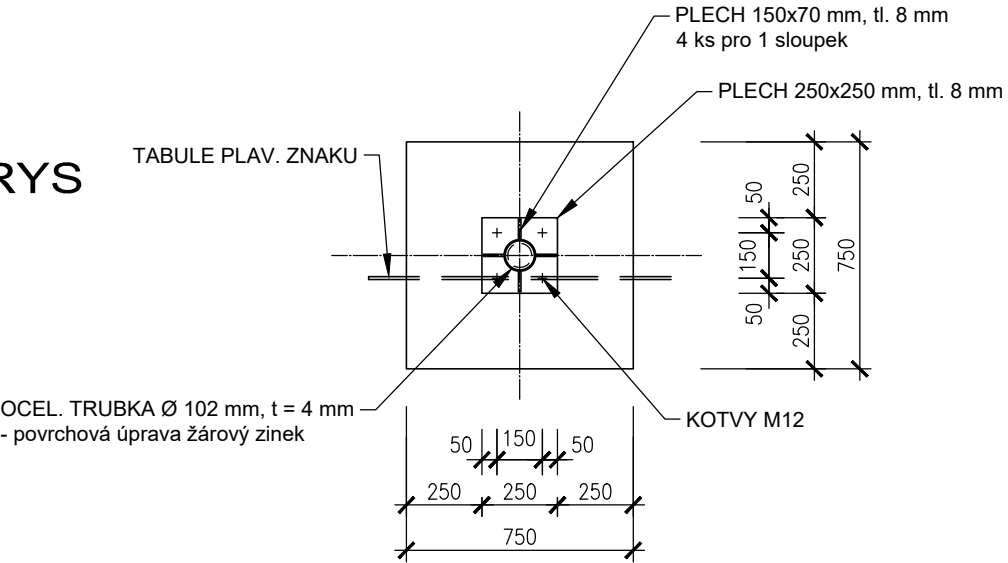


VLTAVA ř.km 49,8 - 49,9, HOLEŠOVICE - KOTEVNÍ STÁNÍ  
TYPOVÝ SLOUPEK PLAVEBNÍHO ZNAČENÍ

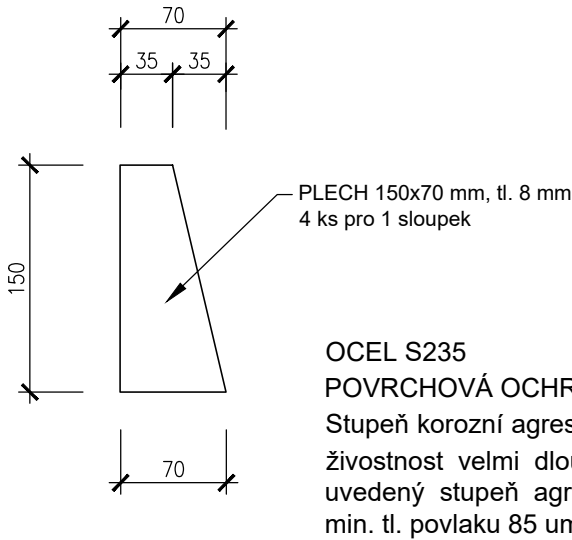
PŘÍČNÝ ŘEZ  
M 1:25




PŮDORYS  
M 1:25



PLECH 150x70mm  
M 1:5



**OCEL S235**  
**POVRCHOVÁ OCHRANA - ŽÁROVÉ ZINKOVÁNÍ PONOREM**  
 Stupeň korozní agresivity dle ČSN EN ISO 14713-1 C3 - střední. Požadovaná životnost velmi dlouhá ≥ 20 let (VH). Dle ČSN EN ISO 14713-1 je pro uvedený stupeň agresivity prostředí a požadovanou životnost předepsaná min. tl. povlaku 85 um.

Sweco Hydroprojekt a.s. Ústředí Praha Táborská 31, 140 16 Praha 4; praha@sweco.cz; www.sweco.cz				SWECO 	
VYPRACOVAL	Ing. Klimeš	HIP	Ing. Klimeš	T. KONTROLA	Ing. Kaňkovský
PROJEKTANT	Ing. Klimeš	ŘEDITEL DIVIZE	Ing. Matějček	DATUM	02/2020
OBJEDNATEL	Povodí Vltavy, státní podnik			OKRES	Praha 7
AKCE: <div>Vltava ř.km 49,8 - 49,9, Holešovice - kotevní stání - DPS</div>				ČÍSLO ZAKÁZKY	11 8284 0201
				STUPEŇ	DPS
				FORMÁT	A3
				MĚŘÍTKO	1:25
				ARCHIVNÍ ČÍSLO	000082/20/1
PŘÍLOHA: <div>Typový sloupek plavebního značení</div>				ČÍSLO PŘÍLOHY	D.1.2.c.3
					<div>b</div> <div>1</div>

Tato dokumentace včetně všech příloh (s výjimkou dat poskytnutých objednatelem) je duševním vlastnictvím akciové společnosti Sweco Hydroprojekt a.s. Objednatel této dokumentace je oprávněn ji využít k účelům vyplývajícím z uzavřené smlouvy bez jakéhokoliv omezení. Jiné osoby (jak fyzické, tak právnické) nejsou bez předchozího výslovného souhlasu objednatele oprávněny tuto dokumentaci ani její části jakkoli využívat, kopírovat (ani jiným způsobem rozmnožovat) nebo zpřístupnit dalším osobám.  
 Poznámka: Podpisy zpracovatelů jsou připojeny pouze k výtisku číslo 01 nebo originálu přílohy (matrici).